

UCHWAŁA NR XIII/114/2019
RADY GMINY BUKOWINA TATRZAŃSKA
Z DNIA 19 LISTOPADA 2019 R.

w sprawie: przystąpienia do sporządzania miejscowego planu zagospodarowania przestrzennego obszaru położonego w miejscowości Białka Tatrzańska, w rejonie Potoku Remiaszowego.

Działając na podstawie art. 18 ust. 2 pkt 5 ustawy z dnia 8 marca 1990 r. o samorządzie gminnym (t.j. Dz. U. z 2019r., poz. 506 ze zm.) oraz art. 14 ust. 1 i 2 i art. 27 ustawy z dnia 27 marca 2003 r. o planowaniu i zagospodarowaniu przestrzennym (t.j. Dz. U. z 2018 r., poz. 1945 ze zm.), **uchwała się, co następuje:**

§ 1

Przystępuje się do sporządzenia miejscowego planu zagospodarowania przestrzennego obszaru położonego w miejscowości Białka Tatrzańska, w rejonie Potoku Remiaszowego.

§ 2

Granice obszaru objętego projektem planu miejscowego przedstawiono na załączniku graficznym w skali 1:2500, stanowiącym integralną częścią niniejszej uchwały.

§ 3

Wykonanie uchwały powierza się Wójtowi Gminy Bukowina Tatrzańska

§ 4

Uchwała wchodzi w życie z dniem podjęcia.

PRZEWODNICZĄCY
RADY GMINY

Władysław Piszczek

**UCHWAŁA NR XIII/115/2019
RADY GMINY BUKOWINA TATRZAŃSKA
Z DNIA 19 LISTOPADA 2019 R.**

w sprawie: przystąpienia do sporządzania zmiany miejscowego planu zagospodarowania przestrzennego Czarna Góra – Gmina Bukowina Tatrzańska.

Działając na podstawie art. 18 ust. 2 pkt 5 ustawy z dnia 8 marca 1990 r. o samorządzie gminnym (t.j. Dz. U. z 2019r., poz. 506 ze zm.) oraz art. 14 ust. 1 i 2 i art. 27 ustawy z dnia 27 marca 2003 r. o planowaniu i zagospodarowaniu przestrzennym (t.j. Dz. U. z 2018 r., poz. 1945 ze zm.), **uchwała się, co następuje:**

§ 1

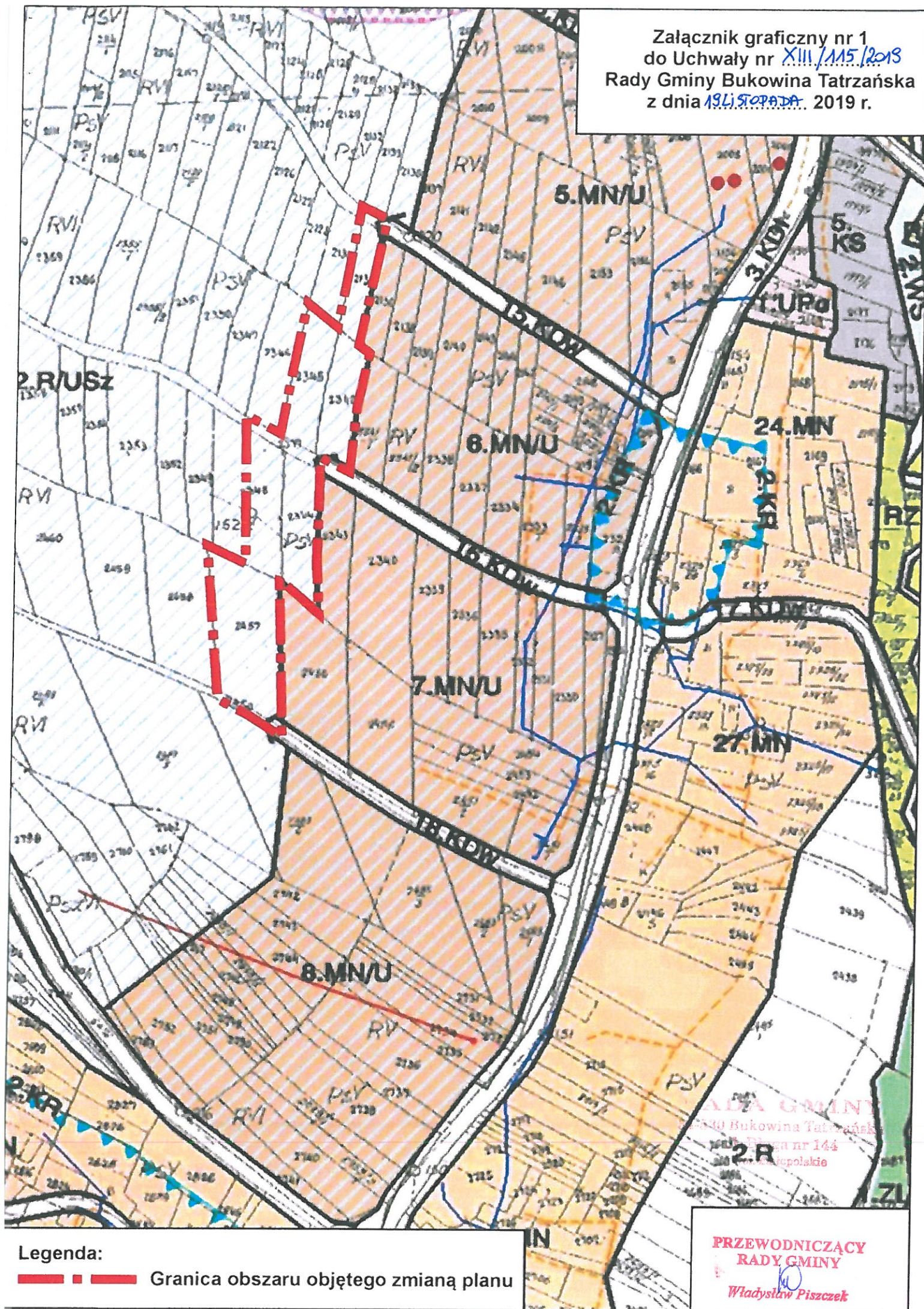
Przystępuje się do sporządzenia zmiany miejscowego planu zagospodarowania przestrzennego Czarna Góra – Gmina Bukowina Tatrzańska, wprowadzonego Uchwałą Nr XLIII/344/2006 Rady Gminy Bukowina Tatrzańska z dnia 27.10.2006 r., opublikowaną w Dzienniku Urzędowym Województwa Małopolskiego Nr 85 z dnia 12.02.2007 r., poz. 545, zmienionego Uchwałą Nr XXI/161/2012 Rady Gminy Bukowina Tatrzańska z dnia 13.06.2012 r. w sprawie uchwalenia zmiany miejscowego planu zagospodarowania przestrzennego Czarna Góra – Gmina Bukowina Tatrzańska, opublikowaną w Dzienniku Urzędowym Województwa Małopolskiego z dnia 13.07.2012 r. poz. 3331, Uchwałą Nr L/396/2014 Rady Gminy Bukowina Tatrzańska z dnia 23.10.2014 r., w sprawie: uchwalenia zmiany miejscowego planu zagospodarowania przestrzennego Czarna Góra – Gmina Bukowina Tatrzańska, w obrębie dz. ew. nr: 2886, 2887, 2888, 2889, 2896, opublikowaną w Dzienniku Urzędowym Województwa Małopolskiego z dnia 12.11.2014 r. poz. 6241, Uchwałą Nr VII/73/2015 Rady Gminy Bukowina Tatrzańska z dnia 29.04.2015r. w sprawie: uchwalenia zmiany miejscowego planu zagospodarowania przestrzennego Czarna Góra – Gmina Bukowina Tatrzańska, w rejonie Szyszkowskiego Potoku, opublikowaną w Dzienniku Urzędowym Województwa Małopolskiego z dnia 13.05.2015 r. poz. 2968 oraz Uchwałą Nr XLVII/353/2018 Rady Gminy Bukowina Tatrzańska z dnia 25.01.2018 r. w sprawie: uchwalenia zmiany miejscowego planu zagospodarowania przestrzennego Czarna Góra – Gmina Bukowina Tatrzańska, opublikowaną w Dzienniku Urzędowym Województwa Małopolskiego z dnia 07.02.2018 r. poz. 984.

§ 2

Zmiana planu dotyczyć będzie następujących obszarów położonych w miejscowości Czarna Góra, zgodnie z załącznikami graficznymi do niniejszej uchwały:

- 1) obszaru obejmującego działki ew. nr: 2334, 2342, 2345, 2344 i 2457 oraz części dz. ew. nr: 2348, 2106, 2377 i 2450 - zgodnie z załącznikiem graficznym nr 1 do uchwały;
- 2) obszaru obejmującego działki ew. nr: 4568/1, 4570/2, 4588/2, 4589/2, 4590/2, 4591/2, 4592/2, 4593/2, 4594/4, 4594/6 i 4595/2 - zgodnie z załącznikiem graficznym nr 2 do uchwały;
- 3) obszaru obejmującego działki ew. nr: 26/1, 26/2, 27, 28, 29/1, 29/2 i 30 oraz część dz. ew. nr 31 - zgodnie z załącznikiem graficznym nr 3 do uchwały;
- 4) obszaru obejmującego część działki ew. nr: 4568/4 - zgodnie z załącznikiem graficznym nr 4 do uchwały;
- 5) obszaru obejmującego działki ew. nr: 818/1, 819/4, 821, 824/2 oraz część dz. ew. nr 822 i 823 - zgodnie z załącznikiem graficznym nr 5 do uchwały;
- 6) obszaru obejmującego działki ew. nr: 2730/2, 2754, 2755, 2756, 2757 oraz część działki ew. nr 6476 - zgodnie z załącznikiem graficznym nr 6 do uchwały;

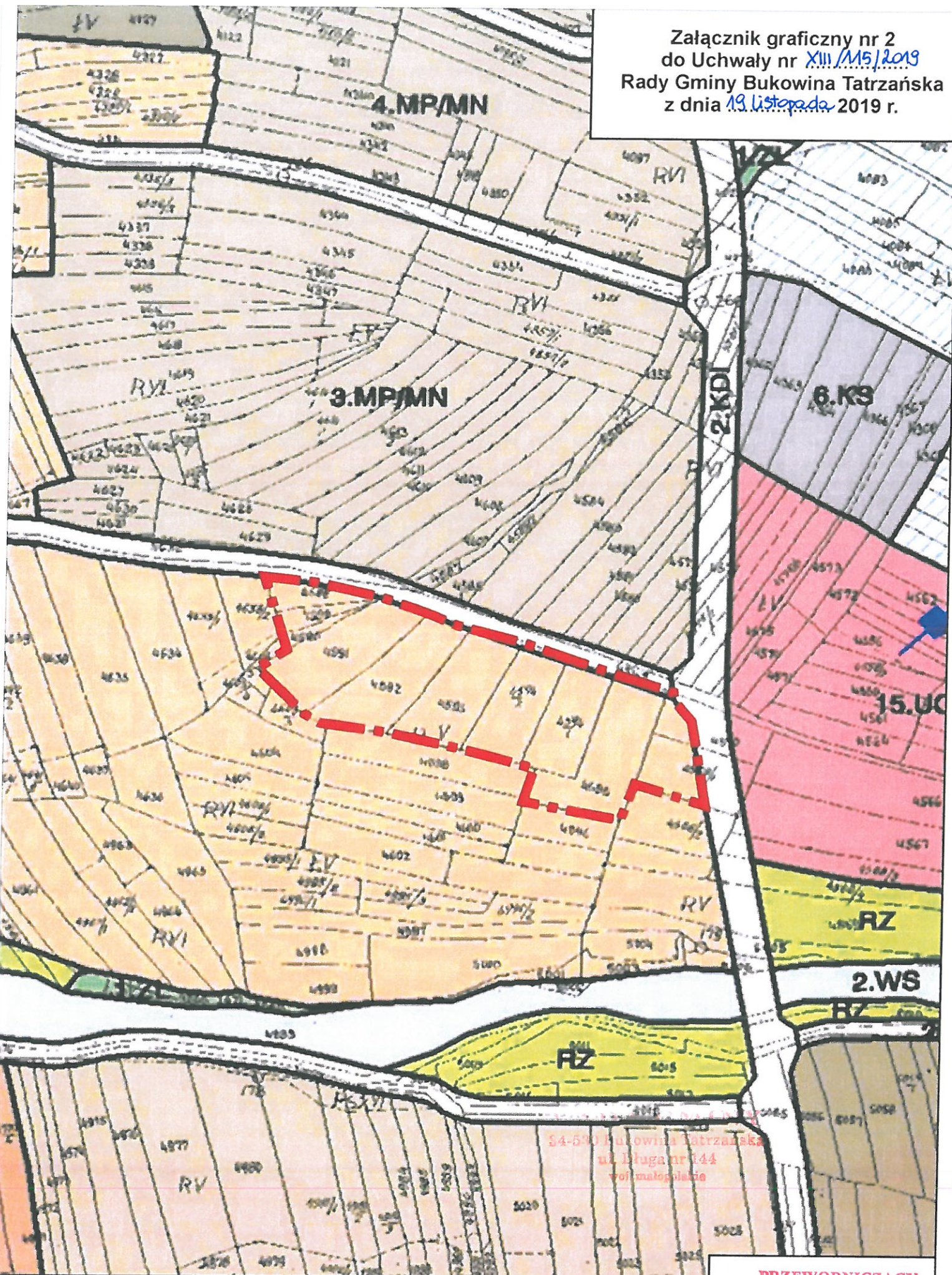
Załącznik graficzny nr 1
do Uchwały nr XIII/115/2018
Rady Gminy Bukowina Tatrzańska
z dnia 19.11.2018 r.



Legenda:
■ ■ ■ Granica obszaru objętego zmianą planu

PRZEWODNICZĄCY
RADY GMINY
Władysław Piszczek

Załącznik graficzny nr 2
do Uchwały nr XIII/115/2019
Rady Gminy Bukowina Tatrzańska
z dnia 19 listopada 2019 r.



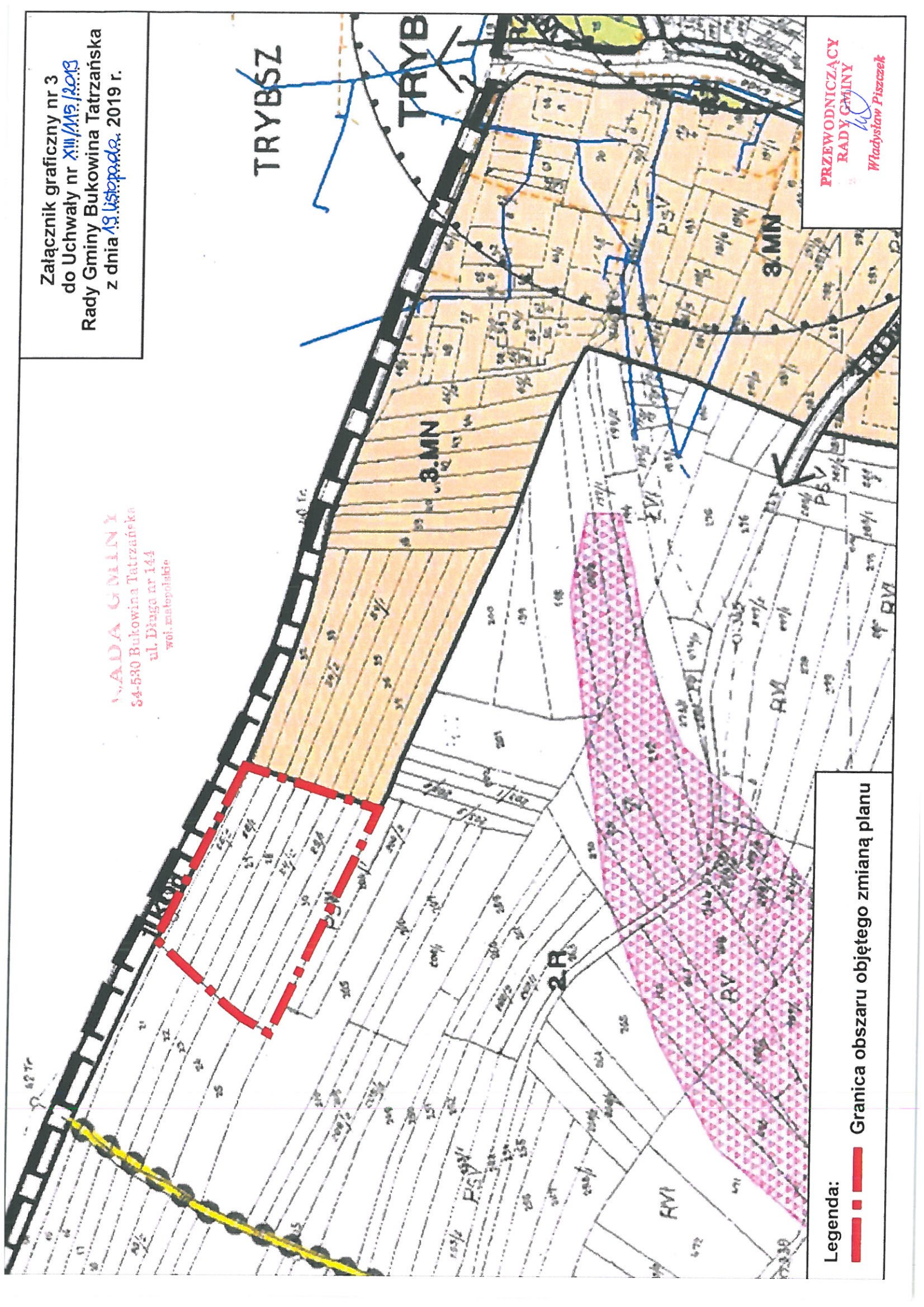
Legenda:
— ■ — Granica obszaru objętego zmianą planu

**PRZEWODNICZĄCY
RADY GMINY**
Władysław Piszczyk

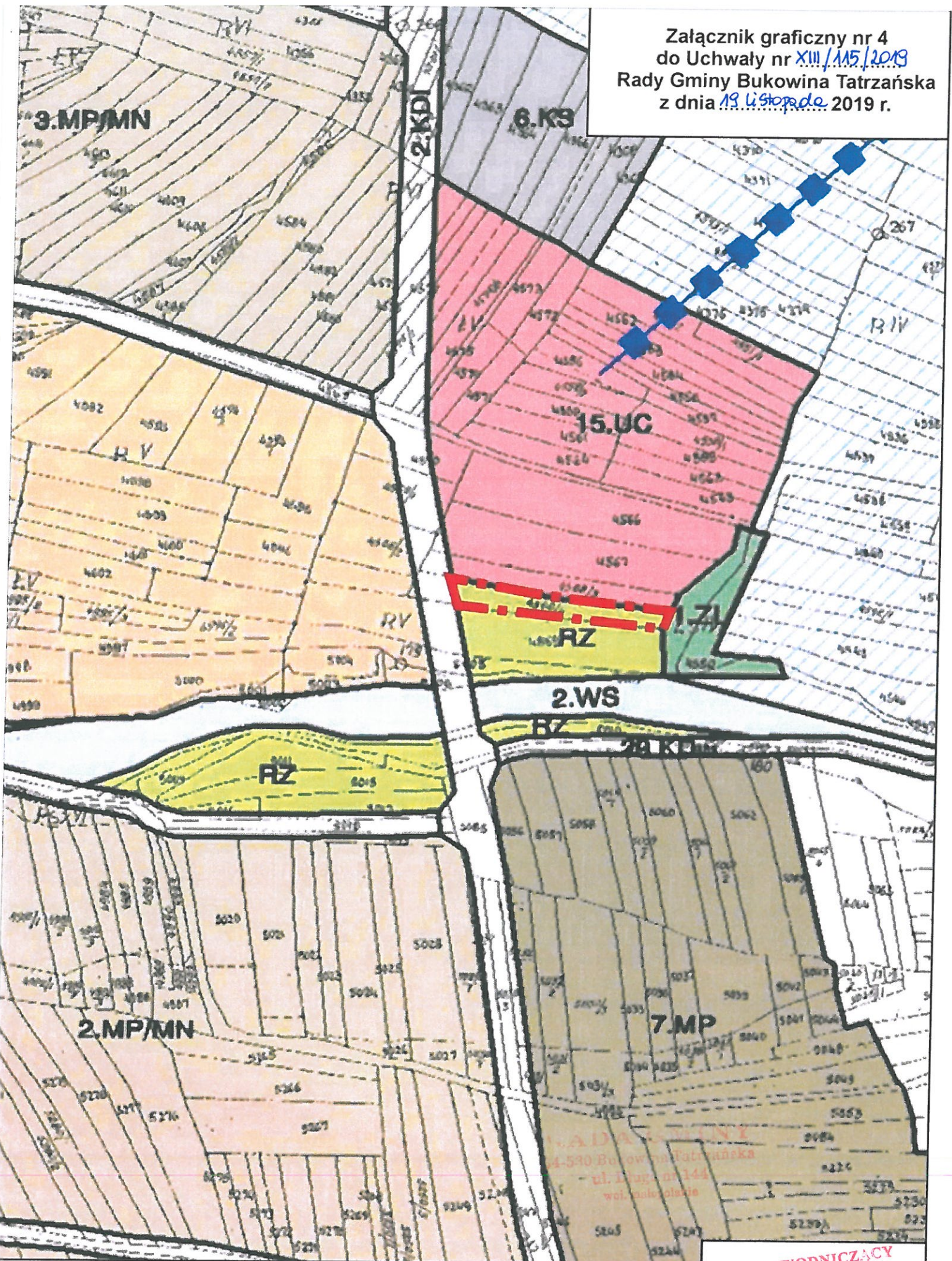
Załącznik graficzny nr 3
do Uchwały nr XIII/AM/15/2013
Rady Gminy Bukowina Tatrzańska
z dnia 19. listopada., 2019 r.

RADA GMINY
Bukowina Tatrzańska
ul. Długa nr 144
wójt.miejski

PRZEWODNICZĄCY
RADY GMINY
Władysław Piśczek



Legenda:
■ ■ ■ Granica obszaru objętego zmianą planu

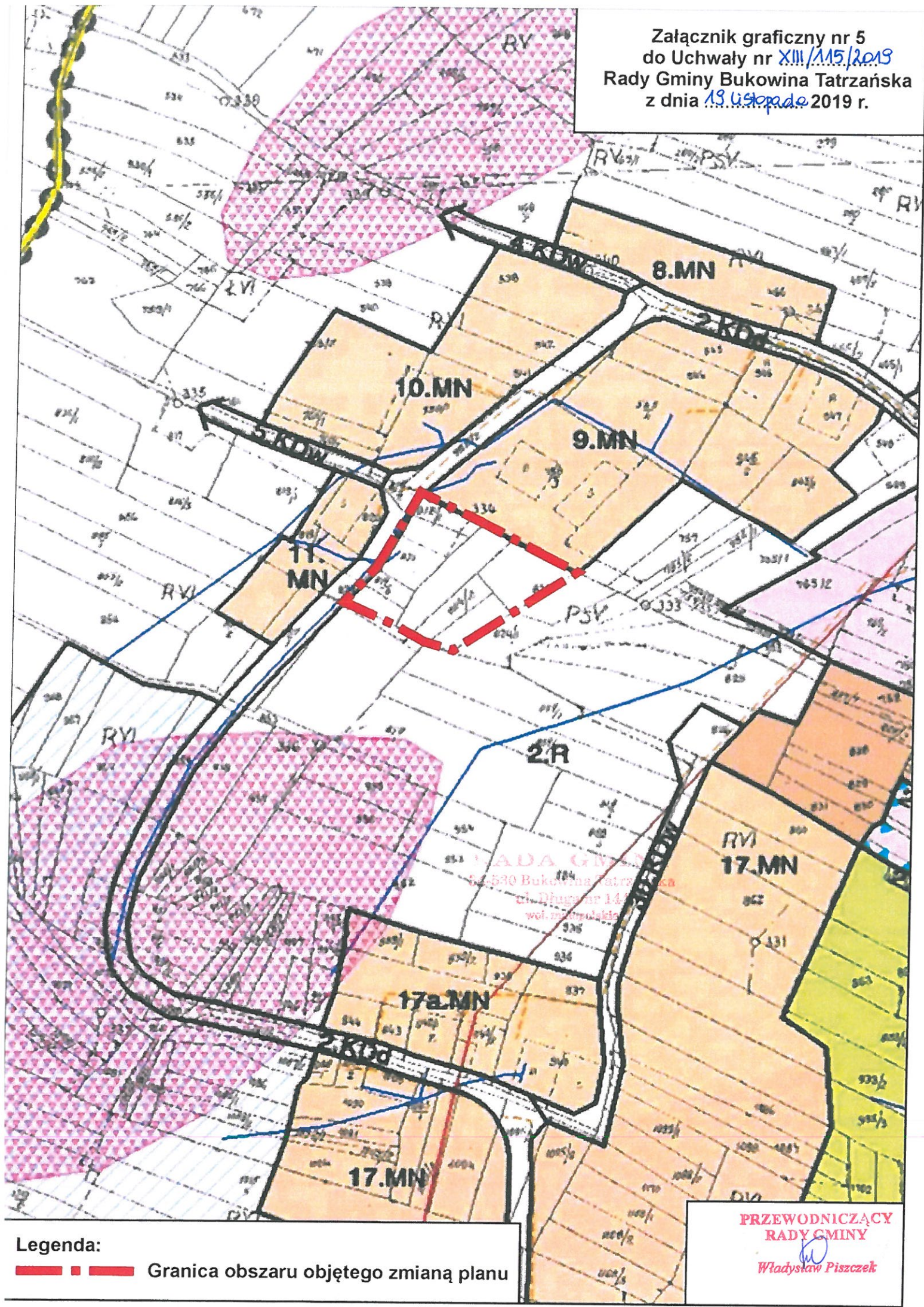


Legenda:
— — — — — Granica obszaru objętego zmianą planu

URZĄD GMINY
4-530 Bukowina Tatrzańska
ul. Lipowa nr 144
woj. małopolskie

PRZEWODNICZĄCY
RADY GMINY
Władysław Piszczek

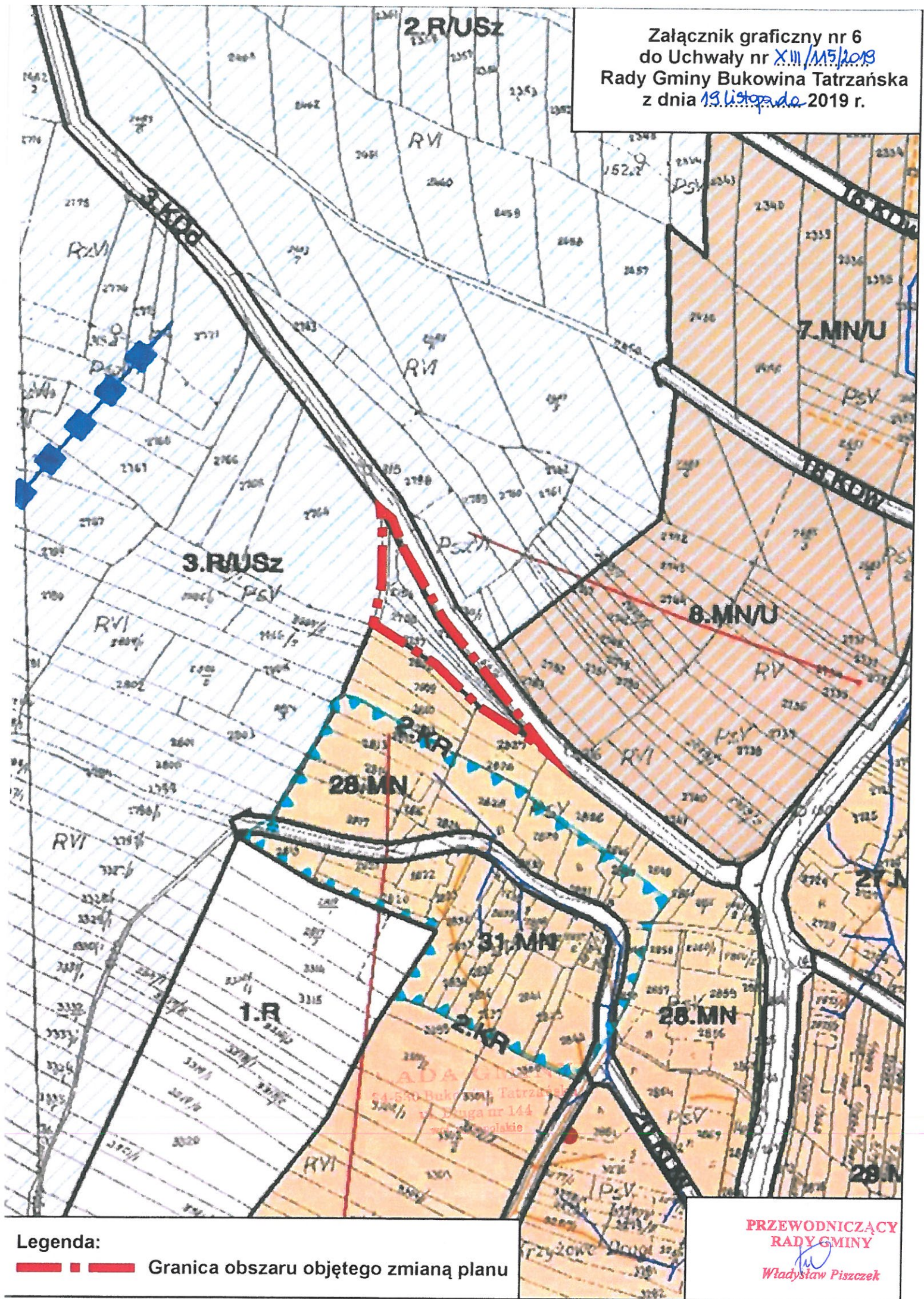
Załącznik graficzny nr 5
do Uchwały nr XIII/115/2019
Rady Gminy Bukowina Tatrzańska
z dnia 19 listopada 2019 r.



Legenda:
— ■ — Granica obszaru objętego zmianą planu

PRZEWODNICZĄCY
RADY GMINY
[Signature]
Władysław Piszczek

Załącznik graficzny nr 6
do Uchwały nr XIII/155/2019
Rady Gminy Bukowina Tatrzańska
z dnia 19 listopada 2019 r.

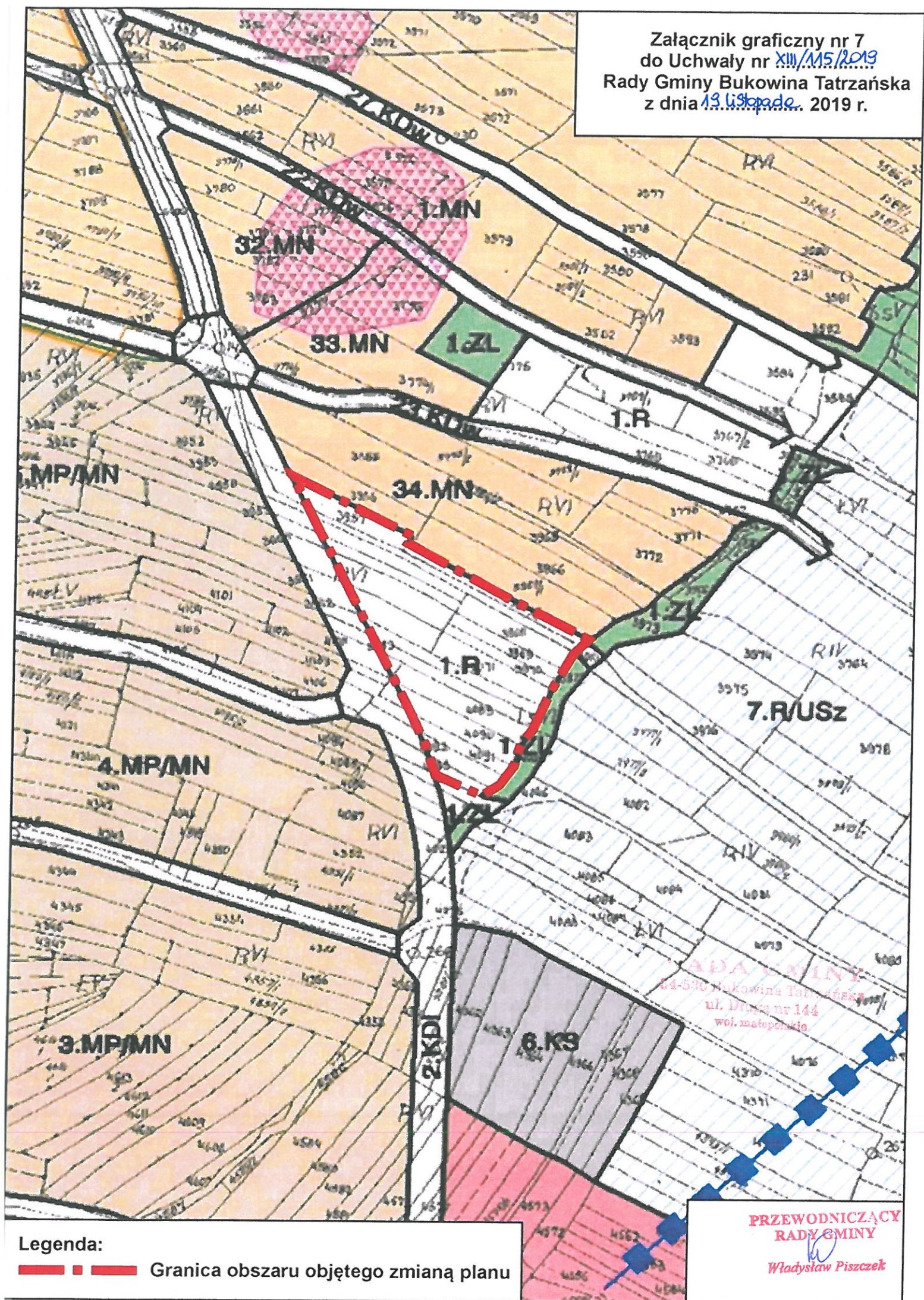


Legenda:

 Granica obszaru objętego zmianą planu

**PRZEWODNICZĄCY
RADY GMINY**
Władysław Piszczek

Załącznik graficzny nr 7
do Uchwały nr XIII/15/2019
Rady Gminy Bukowina Tatrzańska
z dnia 19 listopada 2019 r.



Legenda:

■ ■ ■ Granica obszaru objętego zmianą planu

PRZEWODNICZĄCY
RADY GMINY

Władysław Piszczek

UCHWAŁA NR XIII/116/2019
RADY GMINY BUKOWINA TATRZAŃSKA
Z DNIA 19 LISTOPADA 2019 R.

w sprawie: przystąpienia do sporządzania zmiany miejscowego planu zagospodarowania przestrzennego Jurgów II.

Działając na podstawie art. 18 ust. 2 pkt 5 ustawy z dnia 8 marca 1990 r. o samorządzie gminnym (t.j. Dz. U. z 2019r., poz. 506 ze zm.) oraz art. 14 ust. 1 i 2 i art. 27 ustawy z dnia 27 marca 2003 r. o planowaniu i zagospodarowaniu przestrzennym (t.j. Dz. U. z 2018 r., poz. 1945 ze zm.), **uchwała się, co następuje:**

§ 1

Przystępuje się do sporządzenia zmiany miejscowego planu zagospodarowania przestrzennego JURGÓW II, wprowadzonego Uchwałą Nr VI/33/2007 Rady Gminy Bukowina Tatrzańska z dnia 11 kwietnia 2007 r. w sprawie „Miejscowego planu zagospodarowania przestrzennego JURGÓW-II”, opublikowaną w Dzienniku Urzędowym Województwa Małopolskiego Nr 465 z 26.06.2007 r., poz. 3071, zmienionego uchwałą Nr XV/107/2011 Rady Gminy Bukowina Tatrzańska z dnia 29 listopada 2011 r. w sprawie: uchwalenia zmiany miejscowego planu zagospodarowania przestrzennego Jurgów II, opublikowaną w Dzienniku Urzędowym Województwa Małopolskiego Nr 566 z 06.12.2011 r., poz. 6170, uchwałą Nr XXXIX/290/2013 Rady Gminy Bukowina Tatrzańska z dnia 21 października 2013 r. w sprawie uchwalenia zmiany miejscowego planu zagospodarowania przestrzennego Jurgów II, opublikowaną w Dzienniku Urzędowym Województwa Małopolskiego z 05.11.2013 r., poz. 6280 oraz uchwałą Nr XLIX/391/2014 Rady Gminy Bukowina Tatrzańska z dnia 4 września 2014 r. w sprawie: uchwalenia zmiany miejscowego planu zagospodarowania przestrzennego Jurgów II, opublikowaną w Dzienniku Urzędowym Województwa Małopolskiego z 23.09.2014 r., poz. 5195.

§ 2

Granice obszaru objętego projektem zmiany planu miejscowego przedstawiono na załączniku graficznym w skali 1:1000, stanowiącym integralną częścią niniejszej uchwały.

§ 3

Wykonanie uchwały powierza się Wójtowi Gminy Bukowina Tatrzańska

§ 4

Uchwała wchodzi w życie z dniem podjęcia.

PRZEWODNICZĄCY
RADY GMINY

Władysław Piszczek