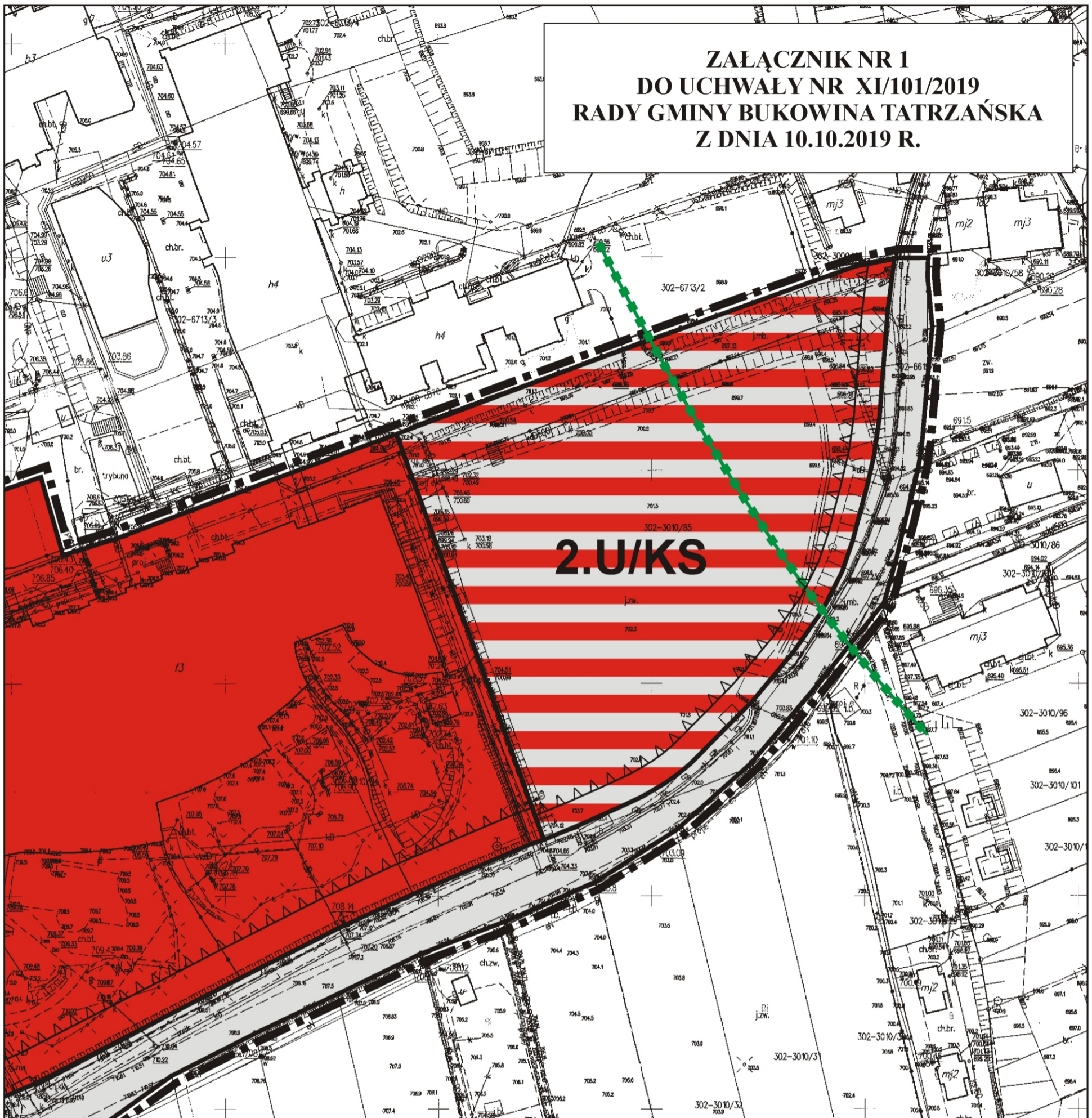


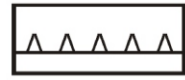



**ZALĄCZNIK NR 1
DO UCHWAŁY NR XI/101/2019
RADY GMINY BUKOWINA TATRZAŃSKA
Z DNIA 10.10.2019 R.**






2.U/KS

LEGENDA:

-  GRANICA OBSZARU OBJĘTEGO PLANEM
-  LINIE ROZGRANICZAJĄCE TERENY O RÓŻNYM PRZEZNACZENIU LUB RÓŻNYCH ZASADACH ZAGOSPODAROWANIA
-  NIEPRZEKRACZALNA LINIA ZABUDOWY
-  GRANICA STREFY OCHRONY SANITARNEJ POŚREDNIEJ OD CMENTARZA (W ODLEGŁOŚCI 150 M OD CMENTARZA)

PRZEZNACZENIE TERENÓW:

-  **U** TEREN ZABUDOWY USŁUGOWEJ
-  **U/KS** TEREN ZABUDOWY USŁUGOWEJ ORAZ OBIEKTÓW OBSŁUGI KOMUNIKACJI SAMOCHODOWEJ
-  **KDw** TEREN WEWNĘTRZNEJ KOMUNIKACJI DROGOWEJ - DROGA WEWNĘTRZNA

Pracownia Urbanistyczna
"STUDIUM"
Andrzej Heldak
ul. Leśna 9
34-530 Bukowina Tatrzańska
NIP 736-116-17-99 REG. 492036488

Andrzej Heldak
mgr inż. Andrzej Heldak
-urbanista-