


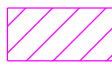



KONIEC REMONTU DRÓGI GMINNEJ  
 K42004I CZARNA GÓRA - RZEPISKA  
 km 1+320,00

**LEGENDA:**

	oś remontowanej drogi gminnej
	istniejący pas drogowy drogi gminnej
	istniejący pas drogowy drogi krajowej
	remont drogi gminnej
	zakres remontu drogi gminnej

Wszystkie prawa zastrzeżone. Nieuprawnione kopiowanie, udostępnianie osobom trzecim całości lub części opracowania zabronione.			
Rodzaj projektu:	<b>ZGŁOSZENIE ROBOT BUDOWLANYCH</b>		Data: 05.2019
Branża: DROGOWA	Temat projektu: Remont drogi gminnej K42004I Czarna Góra - Rzepiska (przez Bryjów Pawilki) w m. Czarna Góra i Rzepiska w km 0+008 - 1+320		
Tytuł rysunku: Plan sytuacyjny	Nr rys.: 2.4	Skala: 1:1000	