





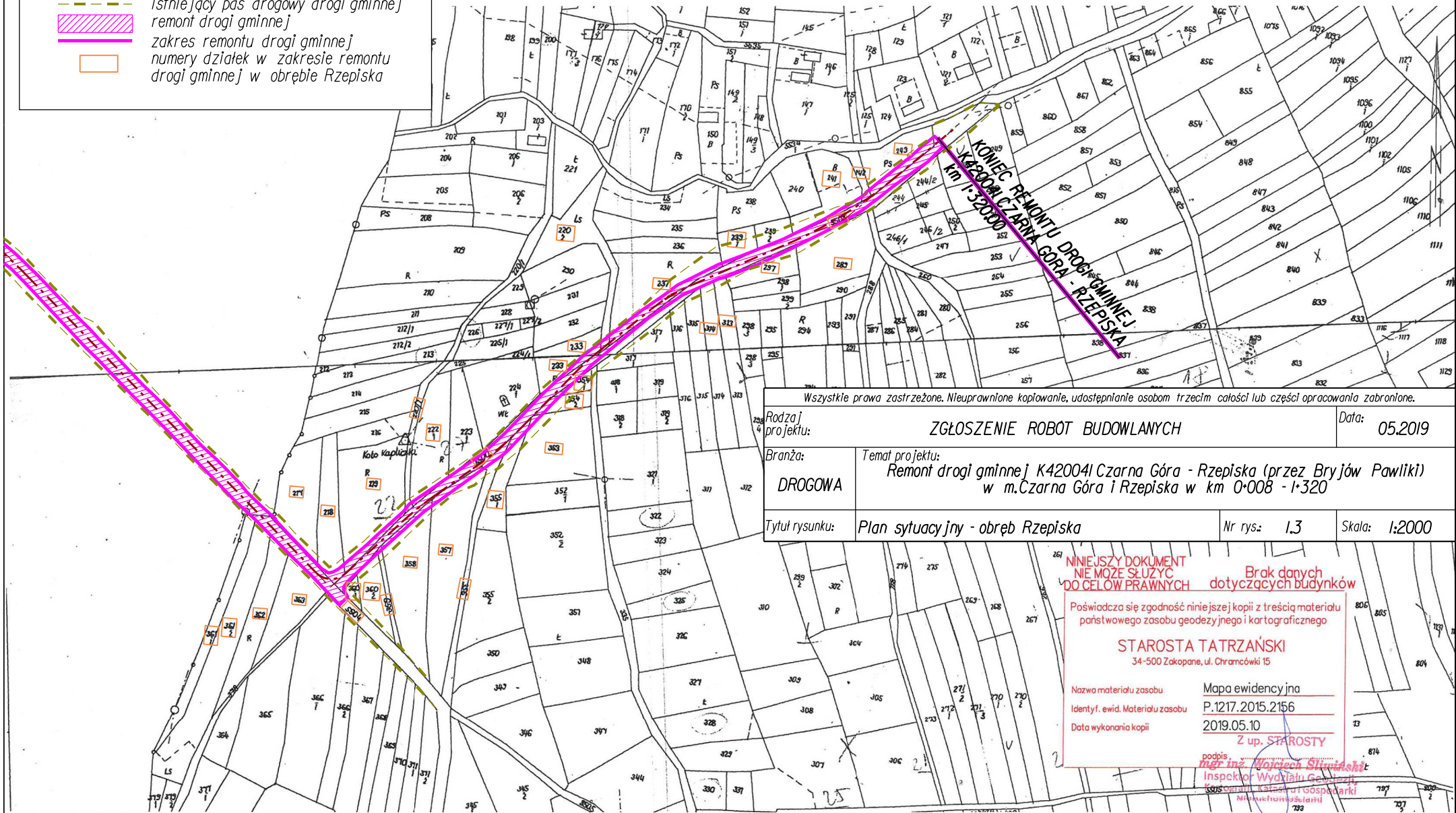
STAROSTA TATRZAŃSKI
ul. Chramcówki 15
34-500 Zakopane

Województwo: małopolskie
Powiat: tatrzański
Jednostka ewidencyjna: 121703_2, Bukowina Tatrzańska
Obręb: 0308, Rzepiska

MAPA EWIDENCYJNA
obr. Rzepiska 0308: dz. 217
SKALA 1:2000

LEGENDA:

-  istniejący pas drogowy drogi gminnej
-  remont drogi gminnej
-  zakres remontu drogi gminnej
-  numery działek w zakresie remontu drogi gminnej w obrębie Rzepiska



Wszystkie prawa zastrzeżone. Nieuprawnione kopiowanie, udostępnianie osobom trzecim całości lub części opracowania zabronione.

Rodzaj projektu:	ZGŁOSZENIE ROBÓT BUDOWLANYCH	Data:	05.2019
Branża:	Temat projektu: Remont drogi gminnej K42004I Czarna Góra - Rzepiska (przez Bryjów Pawliki) w m. Czarna Góra i Rzepiska w km 0+008 - 1+320		
Tytuł rysunku:	Plan sytuacyjny - obręb Rzepiska	Nr rys.:	1,3
		Skala:	1:2000

NINIEJSZY DOKUMENT
NIE MOŻE SŁUżyć
DO CEŁÓW PRAWNYCH

Brak danych
dotyczących budynków

POŚWIADZAM, ŻE ZGODNOŚĆ NINIEJSZEJ KOPII Z TREŚCIĄ MATERIAŁU PAŃSTWOWEGO ZASOBU GEODEZYJNEGO I KARTOGRAFICZNEGO

STAROSTA TATRZAŃSKI
34-500 Zakopane, ul. Chramcówki 15

Nazwa materiału zasobu: Mapa ewidencyjna
Identyf. ewid. Materiału zasobu: P.1217.2015.2156
Data wykonania kopii: 2019.05.10

Z up. STAROSTY

mgr inż. Wojciech Słowiński
Inspektor Wydziału Geodezji
Urząd Miejski w Zakopanem